

REGIONE BASILICATA



COMPLETAMENTO DEI DISTRETTI IRRIGUI IN AGRO DI MONTEMILONE ED INTEGRAZIONE RISORSE IDRICHE

PROGETTO ESECUTIVO

D-ELABORATI GRAFICI - Condotta adduttrice DN 500

D1.1 Planimetria opere in progetto su base aerofotogrammetrica - parte 1 di 2

Giugno 2014
Scala 1:5.000

IL PROGETTISTA

Prof. Ing. A.F. PICCINI

Ordine degli Ingegneri della Provincia di Bari n.7288

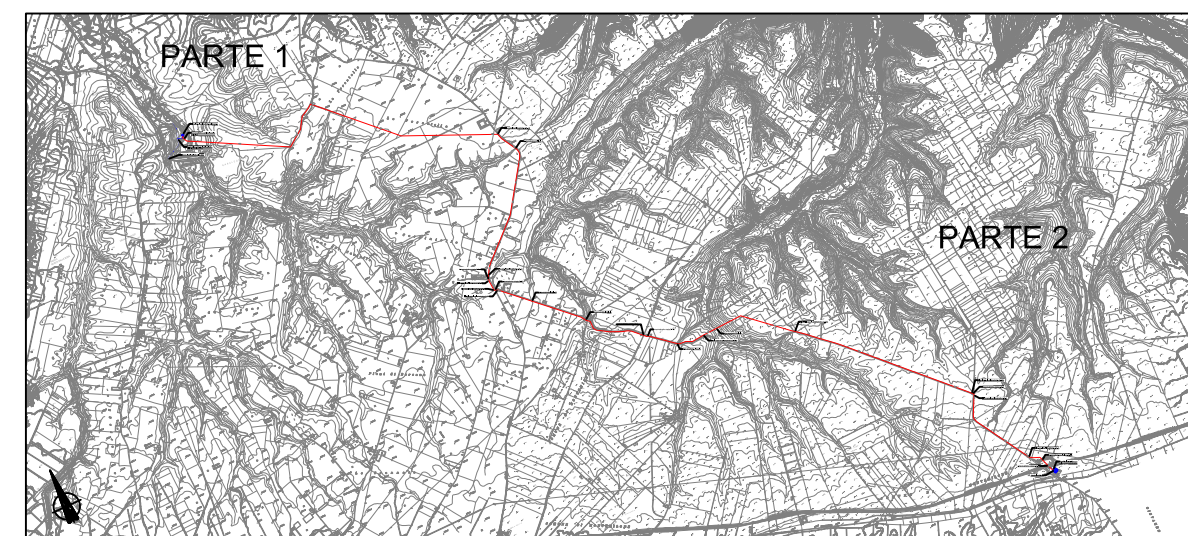


IL RESPONSABILE DEL PROCEDIMENTO


Dott. Fileno PENNACCHIO

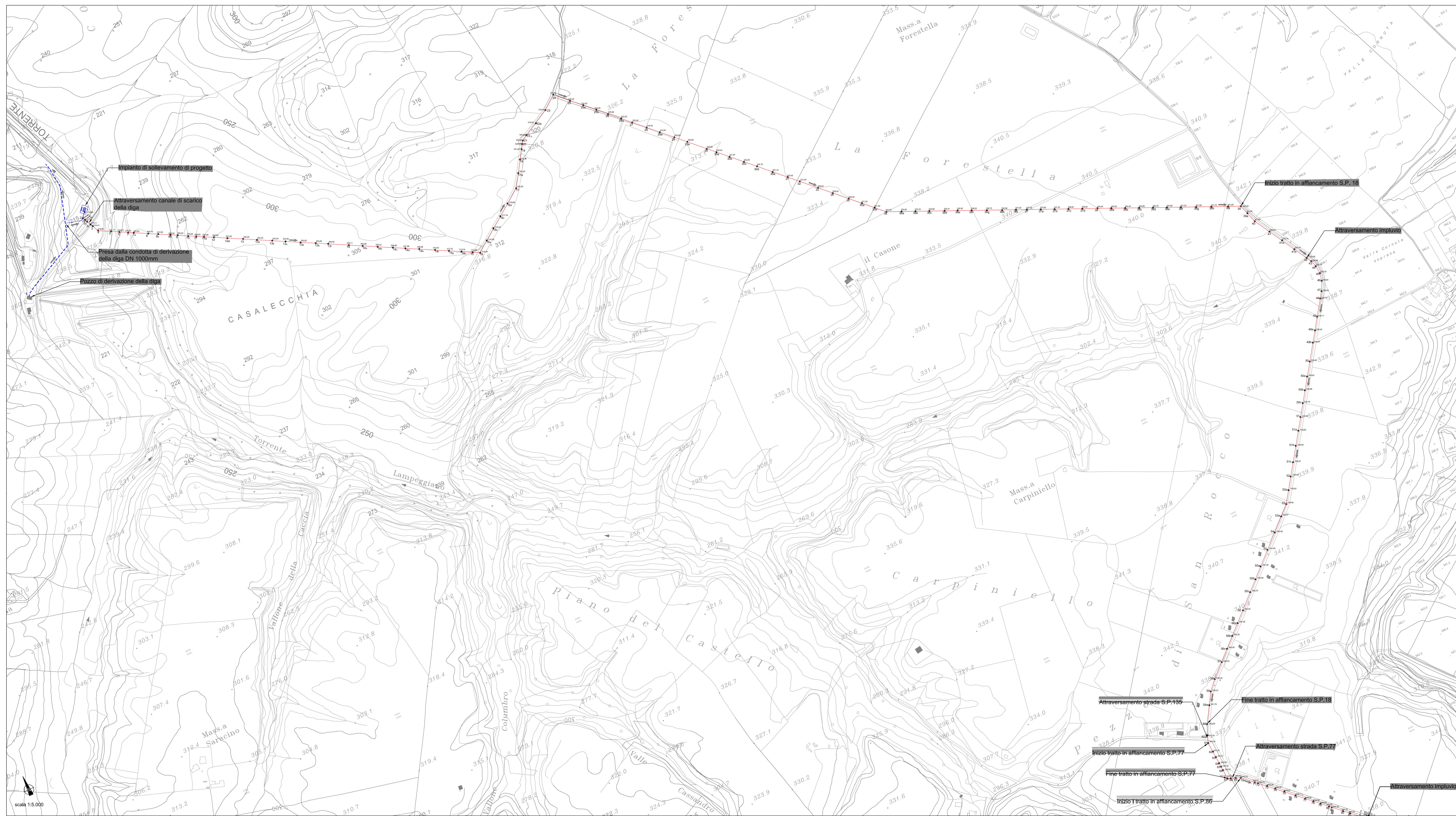
IL COMMISSARIO STRAORDINARIO

Avv. G. MUSACCHIO



scala 1:100.000

-  simbolo picchetto condotta
- XX** n° picchetto condotta
- 240.00 quota terreno



scala 1:5.000